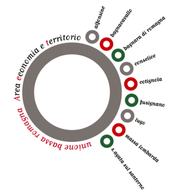

Piano Strutturale Comunale

Variante art.32 L.R.20/2000

Unione Bassa Romagna

ADOTTATO	Delibera di C.C.	n. 68	del 16/11/2017
APPROVATO	Delibera di C.C.	n. 19	del 21/03/2019
PUBBLICATO	BUR	n. 120	del 17/04/2019

Schema di assetto strutturale

TAVOLA 4 LU3

scala 1:10.000

ADOTTATO	Delibera di C.C.	n. 69	del 24/07/2008
APPROVATO	Delibera di C.C.	n. 31	del 02/06/2009
PUBBLICATO	BUR	n. 106	del 17/06/2009

Sindaco referente per l'Unione	Davide Ranalli
Sindaco del Comune di Lugo	Davide Ranalli
Assessore competente	Valentina Ancarani
Responsabile del Servizio Urbanistico	Gabriele Montanari
Progettisti	Servizio Urbanistico MATE sc - Carlo Santarosa

Tavola aggiornata con modifiche introdotte dalla variante urbanistica approvata con delibera C.C. di Lugo n.81 del 15/12/2022 (Pubblicata BUR n.1 del 04/01/2023)

Presidente dell'Unione dei Comuni della Bassa Romagna
Luca Piovaccari

I Sindaci
Daniele Bassi (Massa Lombarda)
Enea Emiliani (S.Agata sul Santerno)
Riccardo Francone (Bagnara di Romagna)
Nicola Pasi (Fusignano)
Luca Piovaccari (Cotignola)
Eleonora Proni (Bagnacavallo)
Paola Piva (Conselice)
Davide Ranalli (Lugo)
Mauro Venturi (Alfonsine)

Coordinamento Assessori all'Urbanistica
Valentina Ancarani (Lugo)
Daniela Bassi (Massa Lombarda)
Mauro Bellosi (Bagnara di Romagna)
Enea Emiliani (S.Agata sul Santerno)
Matteo Giacomoni (Bagnacavallo)
Andrea Minguzzi (Fusignano)
Luca Piovaccari (Cotignola)
Pietro Vardigli (Alfonsine)
Roberto Zamboni (Conselice)

Hanno contribuito
Segretario Unione
Marco Mordenti
Servizio Sismica e progettazione
Fabio Minghini

Responsabile dell'Area Economia e Territorio
Marco Mordenti

Servizio Urbanistico
Luca Baccarelli
Silvia Didoni
Mirella Lama
Gabriele Montanari
Ambra Pagnani
Alessandra Proni

Coordinamento tecnico
Silvia Didoni (Fusignano)
Gian Franco Fabbri (S.Agata sul Santerno)
Valeria Galanti (Alfonsine)
Mirella Lama (Conselice)
Gabriele Montanari (Bagnacavallo)
Gabriele Montanari (Massa Lombarda)
Ambra Pagnani (Lugo)
Fulvio Pironi (Cotignola)
Danilo Toni (Bagnara di Romagna)

Collaborazione e progettazione MATE sc
Chiara Biagi
Carlo Santarosa

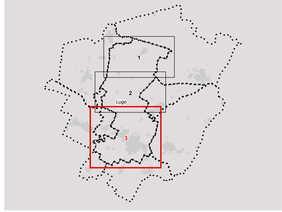

Lugo

Legenda

Confini comunali

Territorio urbanizzato (art.4.1)

ASSETTO STRATEGICO DELLA MOBILITA'

Ferrovie (art.3.5)

Corridoio per la rete di base di interesse regionale di previsione (art.3.5)

Viabilità secondaria di rilievo provinciale o interprovinciale (art.3.4)

Corridoio per la viabilità secondaria di rilievo provinciale o interprovinciale di previsione (art.3.5)

Principali strade di penetrazione e distribuzione urbana (art.3.5)

Ipotesi di massima di nuove strade di penetrazione e distribuzione urbana (art.3.5)

Percorso ciclabile extraurbano esistente (art.3.5)

Percorso ciclabile extraurbano di progetto (art.3.5)

Percorso turistico ambientale di progetto (su sommità arginale) (art.3.5)

Stazioni ferroviarie (art.3.5)

Principali nodi della viabilità primaria

Infrastrutture per la mobilità: aree di stazione e Aeroporto (art3.5)

AMBITI NORMATIVI ai sensi della L.R. 20/2000

ACS - Centri storici secondo la definizione della L.R. 20/2000 (art. 5.1)

AUC - Ambiti urbani consolidati (art. 5.2)

AR - Ambiti da riqualificare (art. 5.3)

ASP1 - Ambiti specializzati per attività produttive esistenti o in corso di attuazione di rilievo sovracomunale "strategici" (SS), "consolidati" (SC) o di rilievo comunale (C) (art. 5.4)

APF - Poli funzionali (art. 5.4 bis)

ANS1 - Ambiti per potenziali nuovi insediamenti urbani (art. 5.5)

ANS2 - Ambiti per potenziali nuovi insediamenti urbani da destinarsi prevalentemente all'incremento delle dotazioni territoriali (art. 5.5)

ASP2 - Nuovi potenziali ambiti specializzati per attività produttive: sovracomunali "strategici" (SS), "consolidati" (SC) o comunali (C) (art. 5.7)

Ambito agricolo periurbano (art.5.10)

Ambito agricolo ad alta vocazione produttiva (art.5.10)

PORZIONI ED ELEMENTI PARTICOLARI INTERNI AGLI AMBITI NORMATIVI

Porzioni del Centro storico di cui al comma 4 art. A7 L.R. 20 (art. 5.1)

Aree/Ambiti dei Poli Funzionali e relativo numero identificativo (art. 5.4 bis)

Porzioni degli Ambiti consolidati caratterizzate da omogeneità di impianto urbanistico in quanto frutto di piani attuativi unitari attuati o in corso di attuazione sulla base di PUA (art.5.2)

Porzioni degli Ambiti consolidati comprendenti (o contigui a) particolari elementi di pregio storico-testimoniale o di pregio ambientale (art.5.2)

Ambiti consolidati delle frange urbane (art.5.2)

Porzioni degli ambiti consolidati che devono essere governati e disciplinati con un PUA o un progetto unitario convenzionato (art.5.2)

Aree attrezzate per attività ricreative, sportive e turistiche in ambito rurale (art.5.10)

Impianti produttivi in ambito rurale (art.5.10)

Aree produttive per ricerca, coltivazione e depositi di idrocarburi (art.5.10)

Aree destinate ad attività ricettive, ristorative e agrituristiche in ambito rurale (art.5.10)

Nuclei residenziali in ambito rurale (art.5.10)

Porzioni particolari per le quali si conferma in via transitoria la normativa previgente (art.1.6)

PRINCIPALI DOTAZIONI TERRITORIALI

Cimiteri (art.3.7)

Depuratori, discariche, centro integrato rifiuti (art.3.7); URB

Altre dotazioni ecologiche e territoriali (art.4.5)

Principali sistemi di servizi e spazi collettivi urbani esistenti (art.5.2)

ELEMENTI URBANI STRUTTURANTI

Principali assi commerciali

Assi viari da riqualificare

Percorsi da realizzare o qualificare

Siepi (art.3.3)

Filari (art.3.3)

Aree fluviali di cui qualificare la valenza nel paesaggio urbano

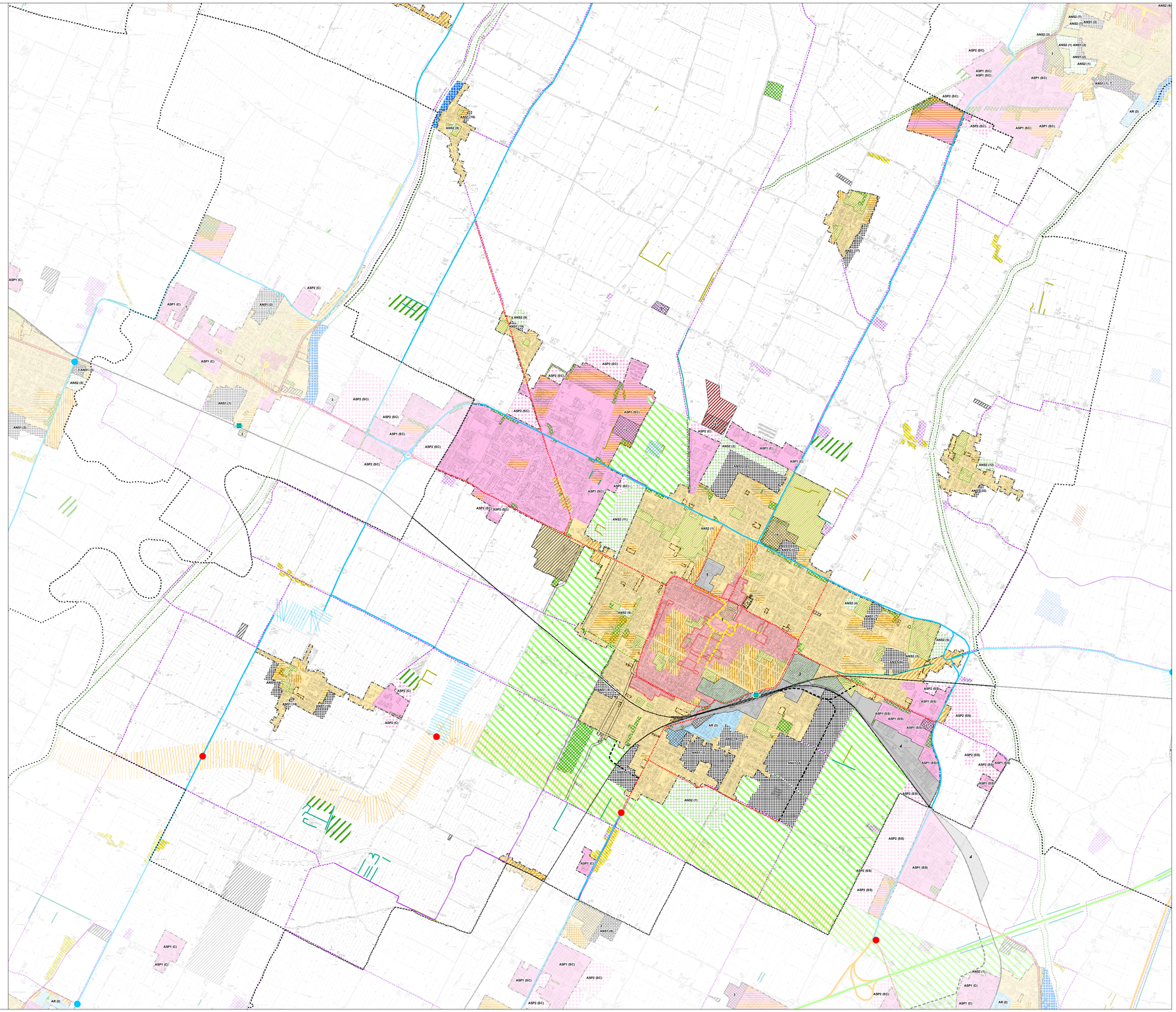
ANS2 (9)
ANS2 (7)
ANS2 (8)
ANS1 (8)
ANS2 (3)
ANS2 (1)
ANS1 (3)
ANS1(12)
ANS2 (5)
ANS1(11)
ANS1(12)
ASP2 (SC)
ASP1 (SC)
ASP1 (SC)
ASP1 (SC)
ASP2 (SC)
ASP2 (SC)
ASP1 (SC)
ASP1 (SC)
AR (3)
ASP1 (C)
ASP2 (C)
ANS1 (10)
ASP1 (C)
ANS2 (6)
ANS1 (1)
ANS2 (9)
ANS1 (10)
ASP1 (C)
ANS2 (5)
ANS1(11)
ANS1 (2)
ASP2 (SC)
ASP2 (SC)
ASP2 (SC)
ASP2 (SC)
ASP1