Piano strutturale comunale associato
bassa romagna
marzo 2009

QUADRO CONOSCITIVO
Sistema territoriale
CONTRODEDUZIONI

Tavola 2 (ST2) - Dotazioni territoriali esistenti - Lugo frazioni sud

**Componenti del territorio**

- Territorio urbanizzato

**Dotazioni Territoriali**

- Attrezzature di Interesse Comune - AIC
- Attrezzature di Interesse Religioso - AIR
- Scuole pubbliche - SPB
- Scuole private - SPV
- Aree cimiteriali - CIM
- Impianti Tecnologici - TEC
- Poli funzionali - PFZ
- Verde pubblico - VPB
- Verde sportivo - VPS
- Parcheggio pubblico - PPB

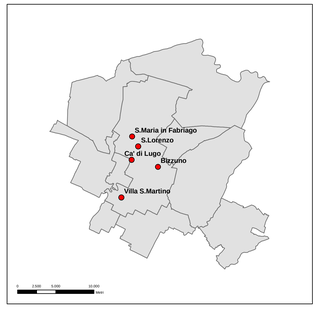


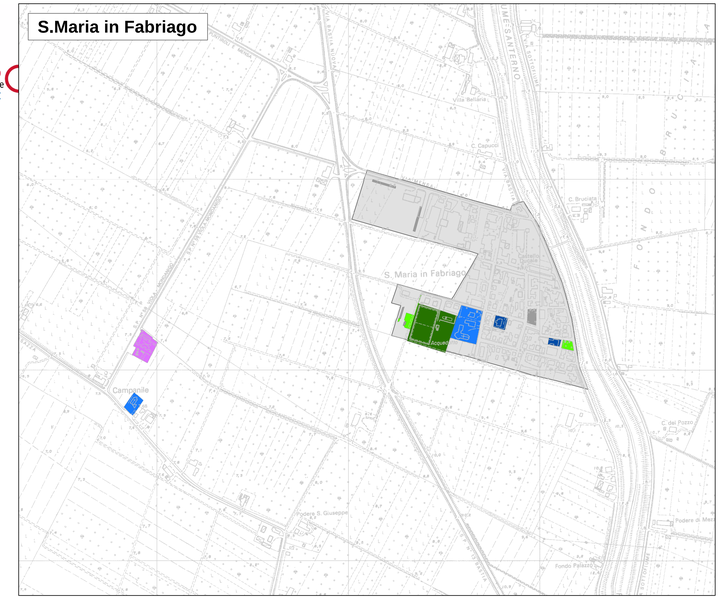


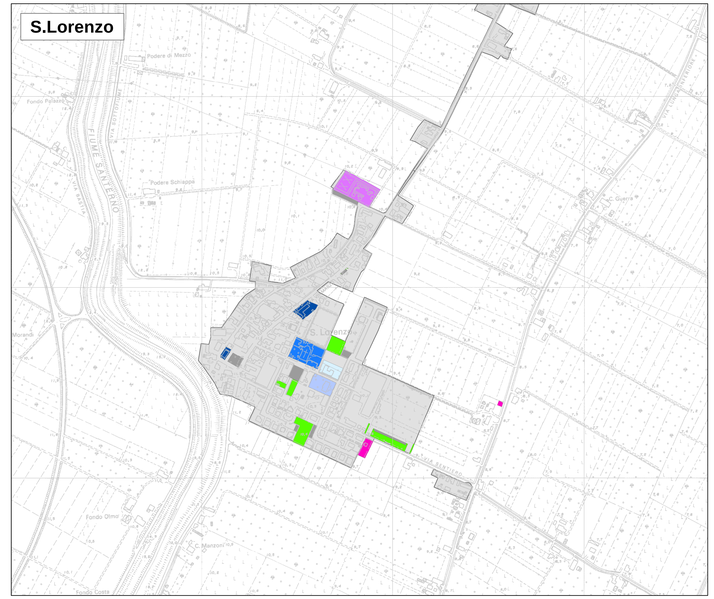


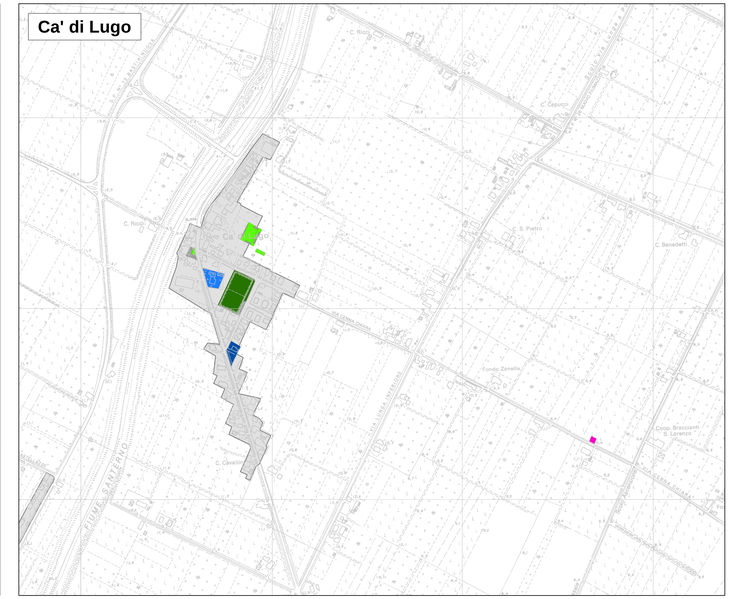

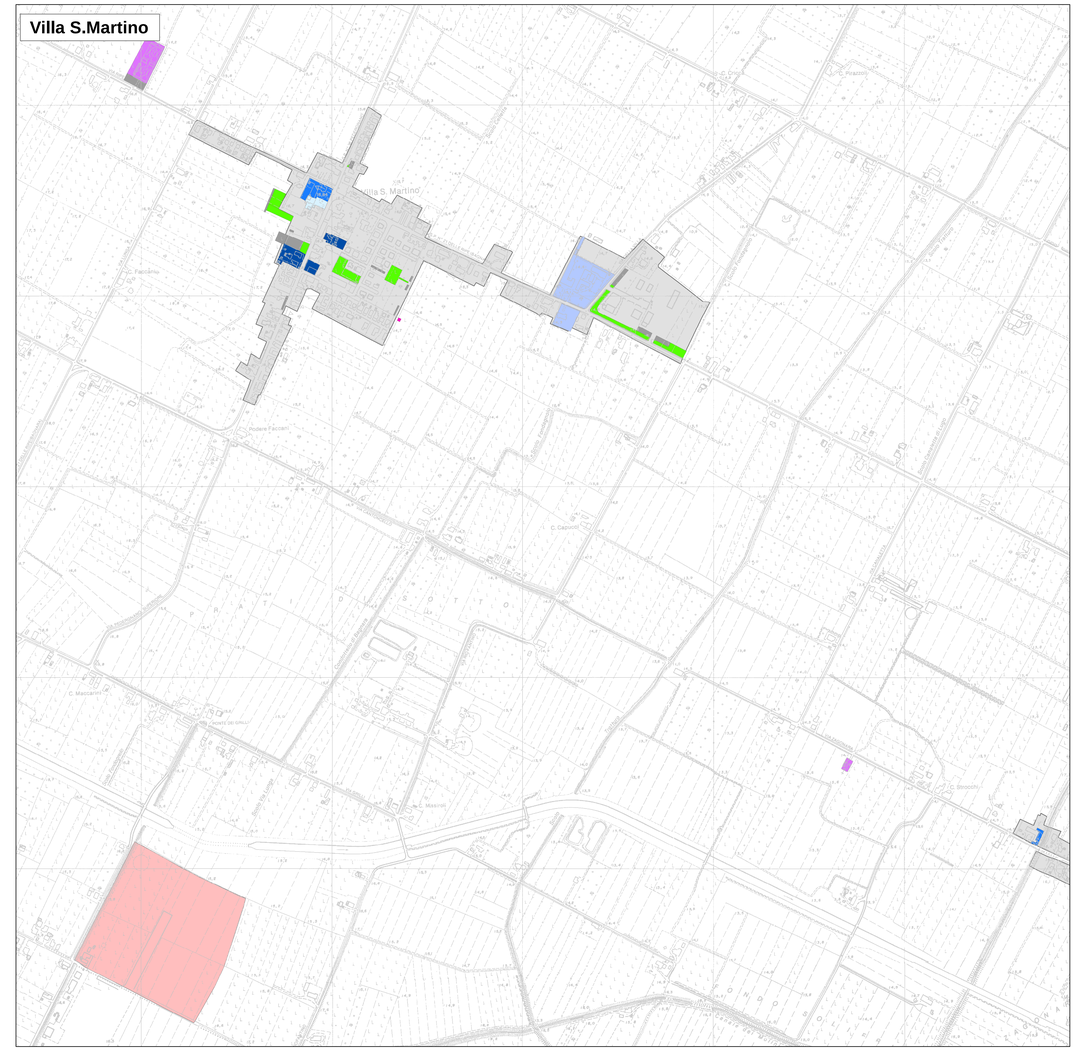


0 125 250 500 metri

*Elaborazione cartografica a cura dell'Ufficio di Piano Associato*