








Tavola 19 (SNA1) - Reti ecologiche (stralcio Tavola 6 PTCP)

Componenti del territorio

-  Confini Comuni Associazione
-  Comuni confinanti
-  Strade Comuni confinanti
-  Autostrade e Superstrade
-  Strade Statali e Provinciali
-  Strade comunali
-  Confini provinciali







- ## Ferrovie Comuni confinanti

- 1 binario
- 2 binari







Ecosistemi naturali e seminaturali

- Ecosistemi forestali
- Ecosistemi prativi
- Ecosistemi acquatici
- Filari alberati
- Siepi




Rete ecologica di primo livello esistente

- | | |
|---|--|
|  | Matrice naturale primaria |
|  | Area a naturalità significativa, di completamento alla matrice naturale primaria |
|  | Elementi di contiguità ecologica tra la costa e l'entroterra |
|  | Fasce territoriali da potenziare o riqualificare come corridoi ecologici primari |
|  | Ambiti entro cui potenziare o riqualificare gangli dell'arete ecologica |
|  | Direttrici esterne di connettività ecologica |




Rete ecologica di primo livello di progetto

- | | |
|---|--|
|  | Agroecosistemi a cui attribuire funzioni di riequilibrio ecologico |
|  | Zone buffer |
|  | Aree di riqualificazione mista ecologica-fruttiva |
|  | Fasce territoriali entro cui realizzare corridoi ecologici primari |
|  | Ambiti entro cui realizzare gangli della rete ecologica |
|  | Ponti ecologici polivalenti da prevedere |









Rete ecologica di secondo livello esistente

- | | |
|---|---|
|  | Fasce territoriali da potenziare o riqualificare come corridoi ecologici complessi. |
|  | Ambiti entro cui potenziare o riqualificare gangli della rete ecologica |
|  | Ambiti entro cui potenziare o riqualificare stepping stones |

Rete ecologica di secondo livello di progetto

-  Fasce territoriali entro cui realizzare corridoi ecologici complementari
-  Ambiti entro cui realizzare gangli della rete ecologica
-  Ambiti entro cui realizzare stepping stone

Elementi antropici e punti di conflitto

-  Autostrade
-  Altri assi della "Grande rete" di collegamento nazionale-regionale
-  Rete di base di interesse regionale
-  Viabilità secondaria di rilievo provinciale o interprovinciale
-  Ambiti specializzati per attività produttive
-  Territorio urbanizzato
-  Principali punti di conflitto con il sistema infrastrutturale da governare
-  Ambiti omogenei di paesaggio e riferimenti alle Unità di Paesaggio del PTCP
 - 1-Costa nord = U.D.P. n.1, n.2 e parte della n.6
 - 5-Bonifica delle valli del Reno e del Lamone = U.D.P. n.3 e n.4
 - 6-Terre vecchie e ville = U.D.P. n.10, n.11 e parte della n.12b
 - 7-Centuriazione = U.D.P. n.12a

Elaborazione cartografica a cura dell'Ufficio di Piano Associato

